







2.4 Gewässerraum 1:2'000

-  geplante Umsetzung Gewässerraum in Nutzungsplanung
-  rechtskräftige Uferschutzzone gemäss gültiger BNO
-  Baulinie Dorfbach 1993 / Hinterbergenbach 1983
-  Strassenabstand (4m)
-  Fachkarte Gewässerraum, Quelle Agis
-  Freihaltegebiet Hochwasser



5430 Wettingen
 Etzel matt 1
 Telefon 056 / 437 17 80
 e-mail.mvp@mvpag.ch

8967 Widen
 Bremgarterstrasse 3
 Telefon 056 / 640 05 05
 e-mail.mvp@mvpag.ch

Bau Raumentwicklung Umwelt Geomatik
 Zertifiziertes Qualitätsmanagement ISO 9001

Datum: 11. Okt. 2022

