







2.2 Gewässerraum 1:1'000

-  geplante Umsetzung Gewässerraum in Nutzungsplanung
-  rechtskräftige Uferschutzzone gemäss gültiger BNO
-  Baulinie Dorfbach 1993 / Hinterbergenbach 1983
-  Strassenabstand (4m)
-  Fachkarte Gewässerraum, Quelle Agis
-  Freihaltegebiet Hochwasser



Bau Raumentwicklung Umwelt Geomatik
Zertifiziertes Qualitätsmanagement ISO 9001

Datum: 11. Okt. 2022

5430 Wettingen
Etzelmatt 1
Telefon 056 / 437 17 80
e-mail mvp@mvpag.ch

8967 Widen
Bremgarterstrasse 3
Telefon 056 / 640 05 05
e-mail mvp@mvpag.ch

