






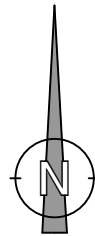


## 1.4 Gewässerraum 1:1'000

-  geplante Umsetzung Gewässerraum in Nutzungsplanung
-  rechtskräftige Uferschutzzone gemäss gültiger BNO
-  Baulinie Dorfbach 1993 / Hinterbergenbach 1983
-  Strassenabstand (4m)
-  Fachkarte Gewässerraum, Quelle Agis
-  Freihaltegebiet Hochwasser



Bau Raumentwicklung Umwelt Geomatik  
Zertifiziertes Qualitätsmanagement ISO 9001

5430 Wettingen  
Etzelmatt 1  
Telefon 056 / 437 17 80  
e-mail mvp@mvpag.ch

8967 Widen  
Bremgarterstrasse 3  
Telefon 056 / 640 05 05  
e-mail mvp@mvpag.ch

Datum: 11. Okt. 2022

